

обобщающий урок

ВИКТОРИНА

ПО ТЕМЕ

«ГИДРОСФЕРА»

Илатовская Е.А., учитель
географии
МБОУ СОШ № 28
Г. Северодвинска
Архангельской области

Самое, самое...



Составьте как можно
больше терминов по теме
«Гидросфера»

М

В

Р

Н

Е

Л

З

У

И

Т

О

С

А

П

К

О

Выберите лишнее и
объясните, почему?

1. Красное, Черное, Баренцево

2. Амазонка, Нил, Мак-Кинли

3. Волга, Енисей, Дунай

4. Байкал, Ладожское, Верхнее

Установите соответствие термин - его определение

Термин	Определение
1.Пролив	А.Начало реки
2.Остров	Б.Часть суши, с трех сторон окруженная водой
3.Полуостров	В.Часть суши, со всех сторон окруженная водой
4.Исток	Г.Место впадения реки
5.Устье	Д.Узкое пространство, соединяющее 2 моря, 2 океана или море с океаном

Сгруппируйте понятия и
первым в каждой группе,
поставьте ключевое слово

Залив	Река	Пролив
Дельта	Внутреннее	Бессточное
Русло	Море	Исток
Котловина	Пресное	Окраинное
	Озеро	Устье

Разгадайте ребус и
назовите водоем

К А
Л



””



П=ОЗ



КА=ЕЙ

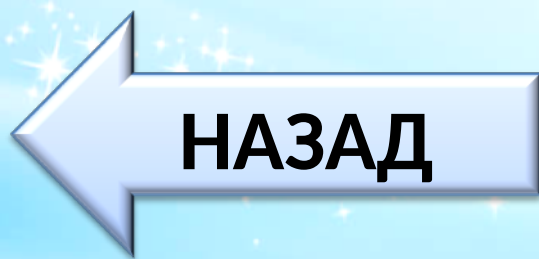


””



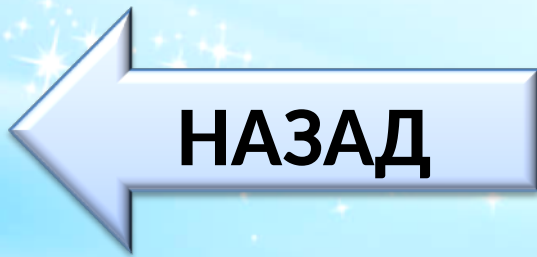


Самый маленький океан....



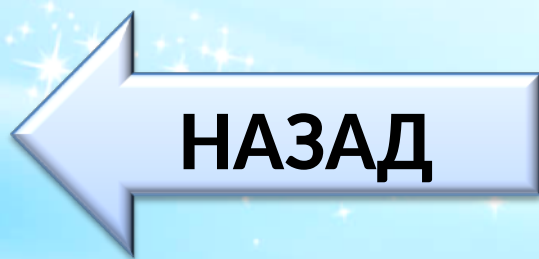


Самый северный океан....



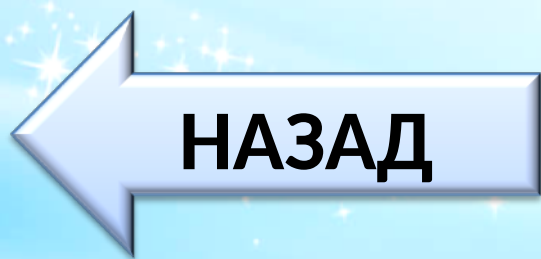


Самый большой океан....



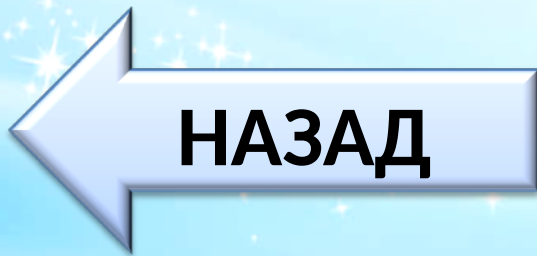


Самый большой остров...



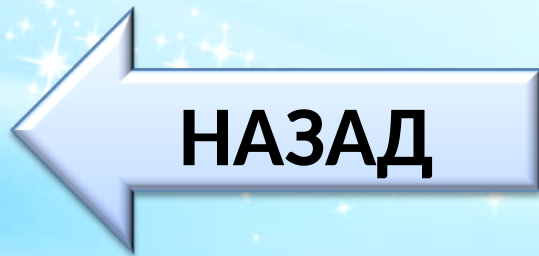


Самый большой материк....



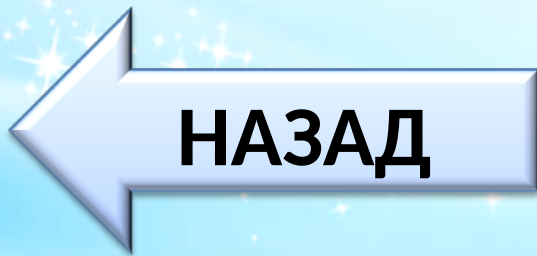


Самый маленький материк....



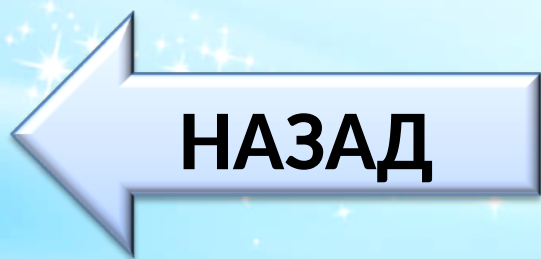


Самый большой полуостров.....



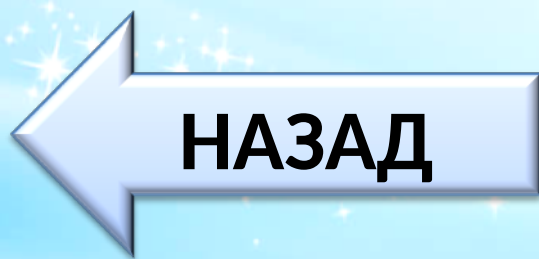


Самая длинная река.....



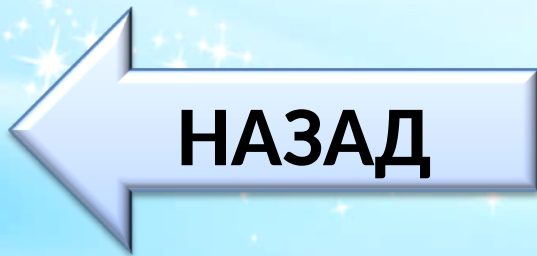


Самая многоводная река...



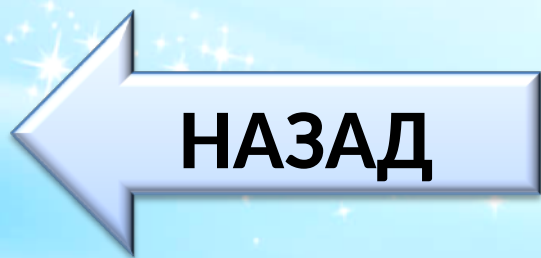


Самое глубокое озеро...



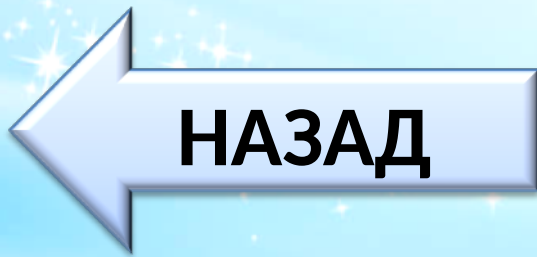


Самое большое по площади озеро...



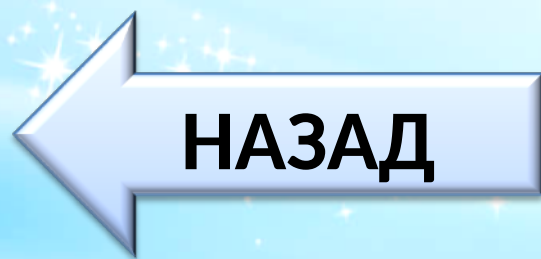


Самое соленое озеро...



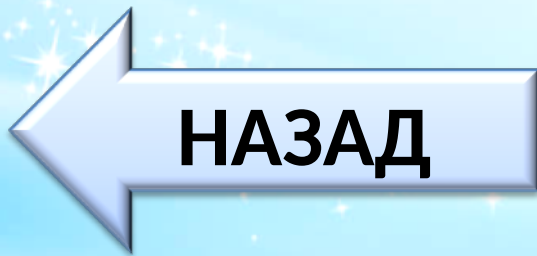


Самое соленое море...





Самый южный материк...





Самый широкий пролив....

